




# ÎLE D'OLÉRON (BOYARDVILLE)



-  1 Embarcadère Parking du Chenal (Port à sec)
-  2 Embarcadère Port de plaisance
-  Embarcadère Barge

### Billetteries

-  1 Parking du port de plaisance : derrière le marché
-  2 Place du marché
-  3 Embarcadère : Parking du chenal (Port à sec)

 Office de tourisme

 Roue Libre - Location de vélos

..... Chemin piétons

### Parkings gratuits



   Parkings avenue de l'océan

  Parking avenue de la plage

### Parking avec disque de stationnement (limité à 2h00)

  Port de plaisance

### Parking payant

  Parking du chenal (Port à sec)

St-Georges

Dolus

Fort Royer 10 min. à pied

8 min.

Forêt des Saumonards  
10 min à pied

Plages  
5 min à pied

Avenue de la Plage

Capitainerie

MARCHE

BASSIN DE PLAISANCE

CHENAL DE LA PERROTINE

Rue du Phare

Avenue de l'Océan

Allée des Acacias

Allée des Peupliers

Quai du 15<sup>e</sup> Régiment d'Infanterie

Rue des Hippocampes

P<sub>3</sub>

P<sub>4</sub>

P

P<sub>3</sub>

2

1

P<sub>B</sub>

P<sub>2</sub>

P<sub>1</sub>

2

1

8 min.

1

2

Embarcadère Barge

1



2

3

Parking avec disque de stationnement  
(limité à 2h00)

  Port de plaisance

Parking payant

  Parking du chenal (Port à sec)